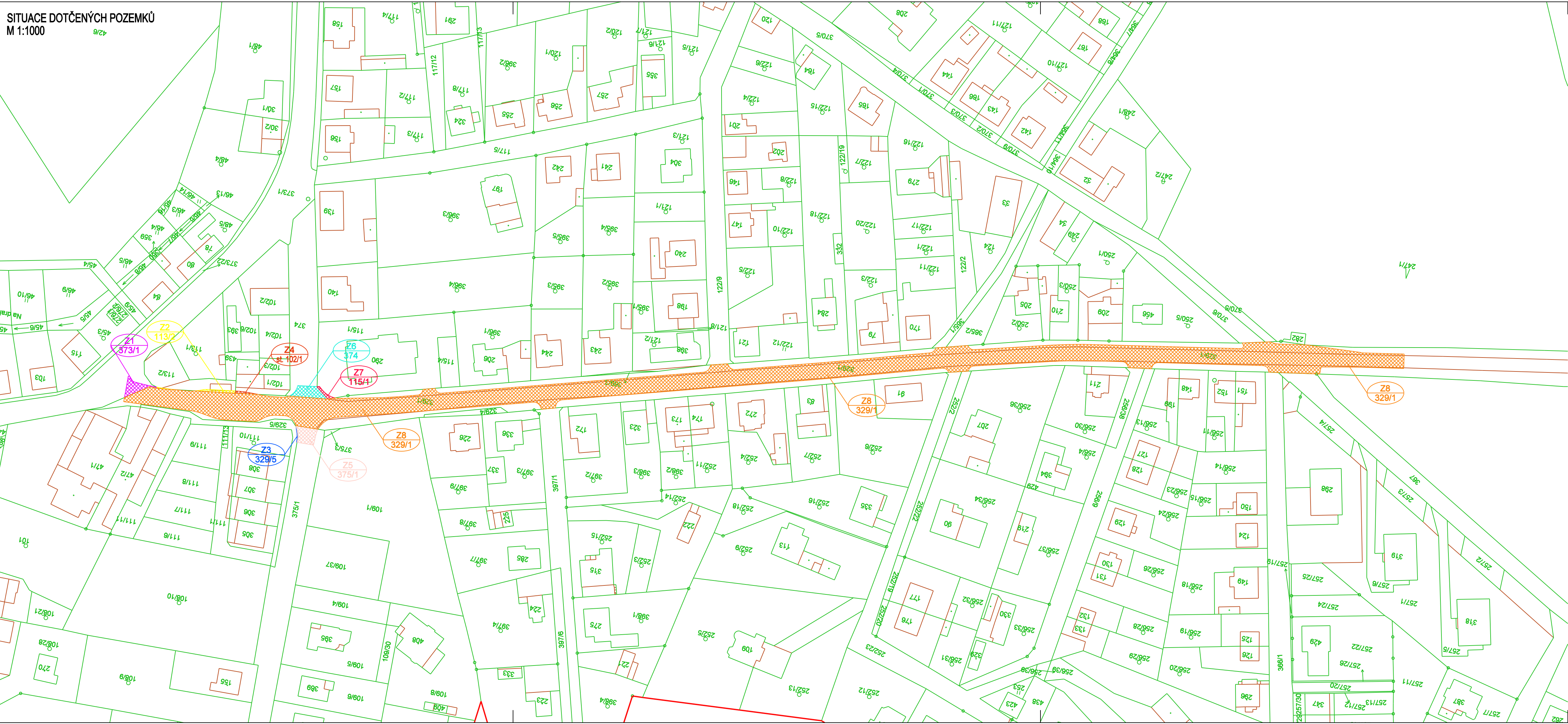


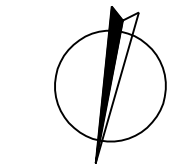
SITUACE DOTČENÝCH POZEMKŮ  
M 1:1000



## LEGENDA

### KATASTR NEMOVITOSTÍ

- HRANICE PARCEL DLE KN
- VNITŘNÍ HRANICE DLE KN
- HRANICE KÚ
- 5339 PARCELNÍ ČÍSLA DLE KN
- ČÍSLO ZÁBORU / PARCELNÍ ČÍSLO POZEMKU




SOURADNICOVÝ SYSTÉM: S-JTSK

VÝŠKOVÝ SYSTÉM: BpV

INVESTOR:	 <b>KRÁLOVÉHRADECKÝ KRAJ</b> <b>PIVOVARSKÉ NÁMĚSTÍ 1245</b> <b>500 03 HRADEC KRÁLOVÉ</b>	Razítko, datum, podpis:
-----------	---	-------------------------

OBJEDNATEL:	 <b>ÚS KRÁLOVÉHRADECKÉHO KRAJE</b> <b>KUTNOHORSKÁ 59</b> <b>500 04 HRADEC KRÁLOVÉ</b>	Razítko, datum, podpis:
-------------	---	-------------------------

KRESLIL:	KOLEKTIV	  	 <b>IDProjekt s.r.o.</b> inženýring a projekce dopravních staveb Sokolovská 94 Nedošín 570 01 Litoměřice IČO 024 97 247 DIČ CZ02497247 www.idprojekt.cz			
ZPRACOVAL:	ING. JAKUB HAJN					
TECHNICKÁ KONTROLA:	ING. PETR PÁCHA					
ZODPOVĚDNÝ PROJEKTANT:	ING. PAVEL MATYS					
HLAVNÍ PROJEKTANT:	ING. PAVEL MATYS					
KRAJ:	KRÁLOVÉHRADECKÝ	OKRES: RYCHNOV NAD KNĚŽNOU	OBEC: ALBRECHTICE NAD ORLICÍ	STUPEŇ:	DSP + PDPS	
INVESTOR:	KRÁLOVÉHRADECKÝ KRAJ, PIVOVARSKÉ NÁMĚSTÍ 1245, 500 03 HRADEC KRÁLOVÉ				ZAK.ČÍSLO:	0249
AKCE:	III/3051 ALBRECHTICE NAD ORLICÍ - HRANICE OKRESU RK-PA I. ETAPA, KM 0,000 - 0,520				ARCHIVNÍ ČÍSLO:	2020-006-0249
OBJEKT:	SO 101 - KOMUNIKACE				DATUM:	IV / 2020
OBSAH:	SITUACE DOTČENÝCH POZEMKŮ				FORMÁT:	4xA4
					MĚŘÍTKO:	1:1000
				ČÍSLO SOUPRAVY:	ČÍSLO PŘÍLOHY:	
					H.1.	